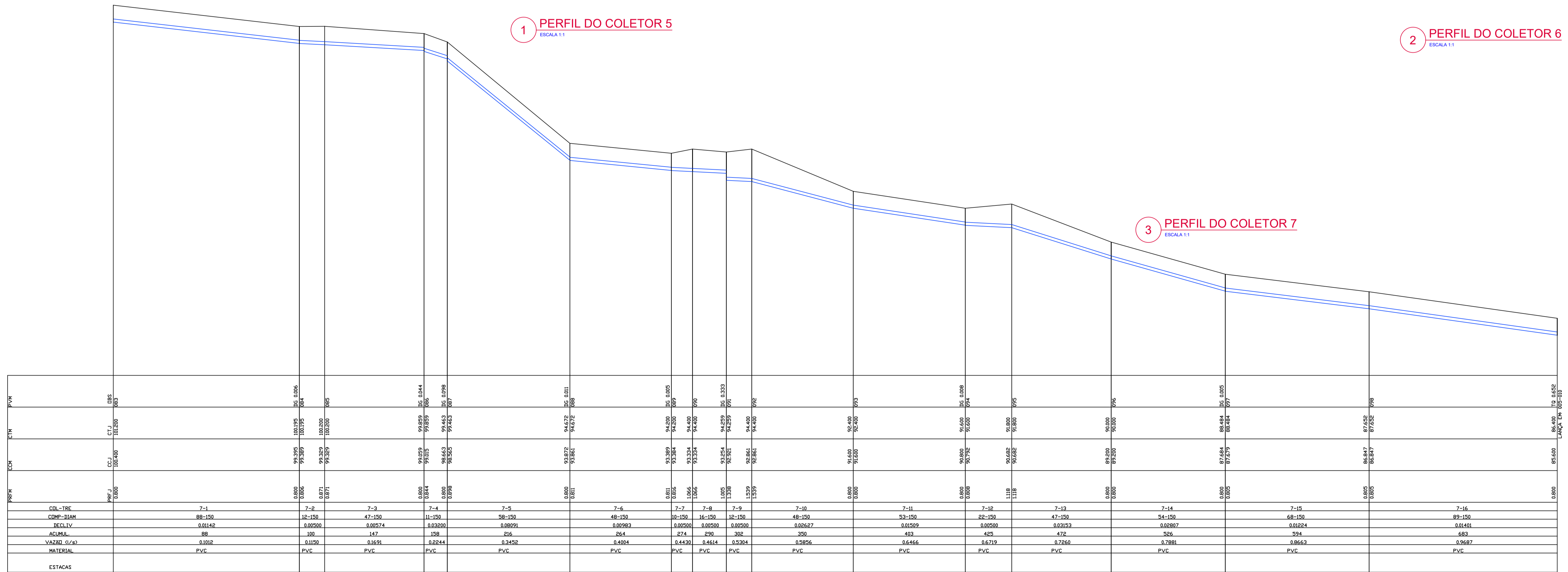


1 PERFIL DO COLETOR 5
ESCALA 1:1

2 PERFIL DO COLETOR 6
ESCALA 1:1

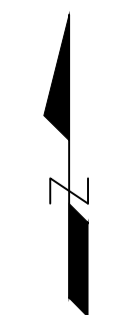
3 PERFIL DO COLETOR 7
ESCALA 1:1



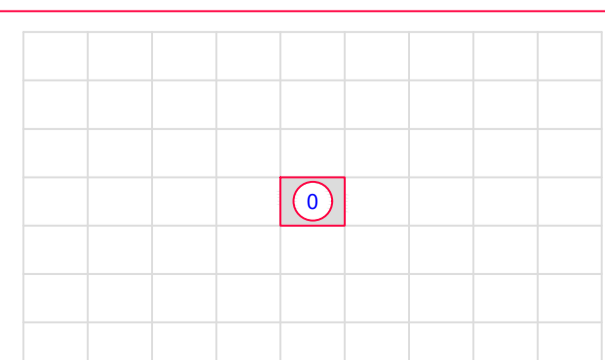
CONVENÇÕES

- PERFIL DO TERRENO/ RUA
- PERFIL DO COLETOR

NORTE



ARTICULAÇÕES



N°	REVISÃO	DATA
A	EMISSÃO INICIAL	MAR/2010

LOCALIDADE DA CONTRATORA

ACQUEDUTO
Saneamento e Tratamento de Água Ltda.

Prefeitura Municipal de
URUPEMA
S.E.S. DE URUPEMA
ÁREA URBANA - URUPEMA
REDE COLETORA
REDE COLETORA: SUB - BACIA 2
PERFIL DA REDE COLETORA: COLETORES 5, 6 E 7
TRECHOS: 5-1 AO 7-16

PROJETO: ENL. APV
ESCALA: TOPOGRAFIA
INDICADA

VISTOS

DESENHO: APV
TOPOGRAFIA
LOG

DATA: MARÇO/2010
DATA TOP.: MAR/2004

FOLHA N°
SES-RED-PER-0040-A