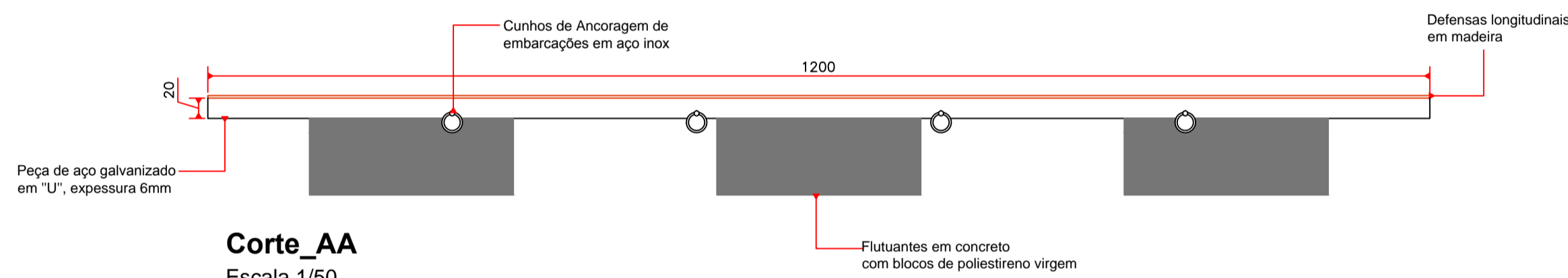


PLANTA BAIXA PIER (Vista Superior)

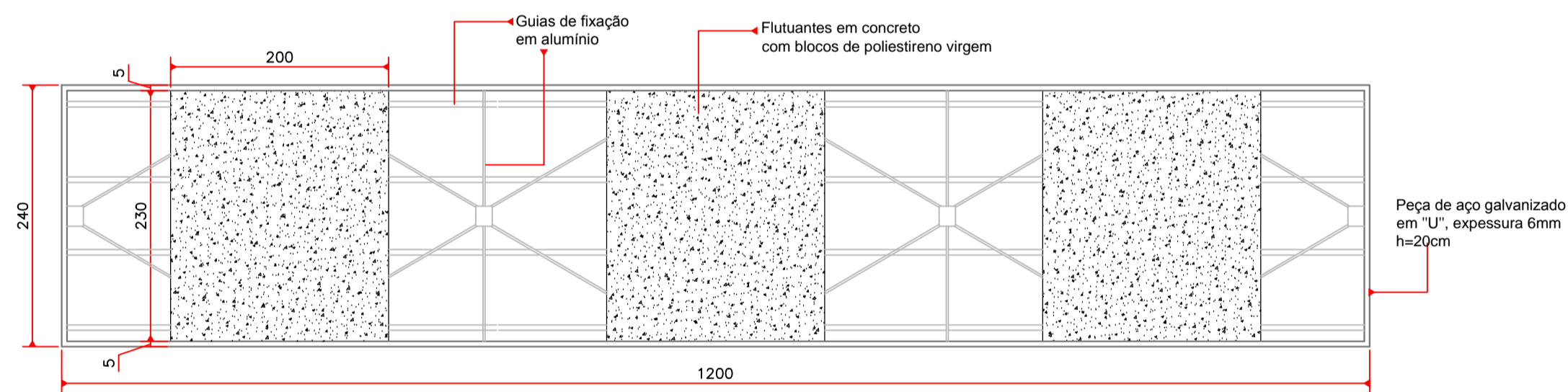
Escala 1/50

Área : 28,80m²



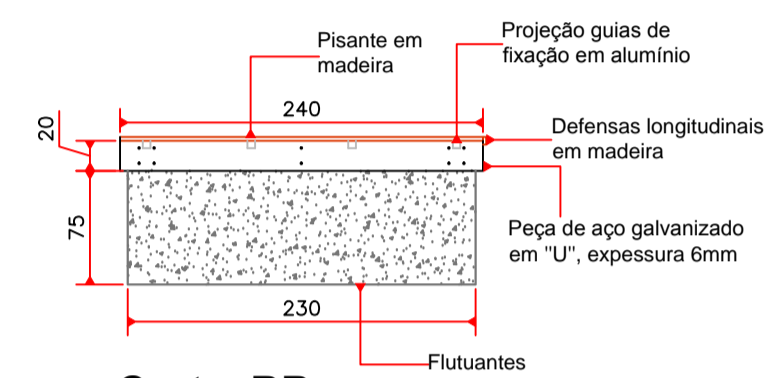
Corte_AA

Escala 1/50



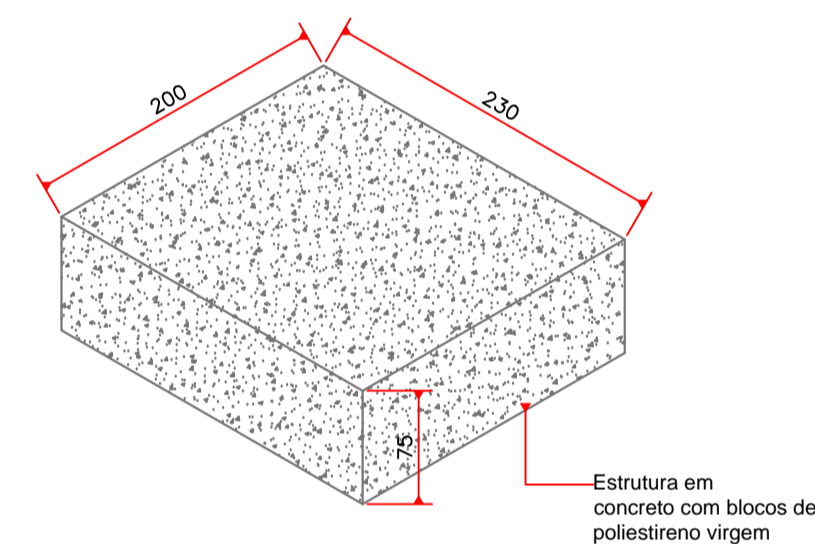
PLANTA BAIXA PIER (Vista Inferior)

Escala 1/50



Corte_BB

Escala 1/50



Detalhe Flutuante

Escala 1/50

AMURES

ASSOCIAÇÃO DE MUNICÍPIOS DA REGIÃO SERRANA

Consórcio Intermunicipal Serra Catarinense - CISAMA

1/3

ASSESSORIA TÉCNICA

OBRA : Pier Flutuante

PROJETO: Alex Bunese Juk
CREA/SC 90996-6

PRESIDENTE: Humberto Luiz Brighenti

PROJETO PARA PIER

Pier 01 - NºART:5829540-4
Localização: Rodovia SC 390 - Campo Belo do Sul/SC
Pier 02 - NºART:5829540-4
Localização: Estrada Geral - Pinhal da Serra/RS
Pier 03 - NºART:5829540-4
Localização: Rodovia SC 390 - Anita Garibaldi/SC
Pier 04 - NºART:5829540-4
Localização: Loc. Sto. Antônio do Pelotas - Capão Alto/SC

DESENHO :

TOPOGRAFIA :

Escala:

DATA :

1:50

Maior/2016