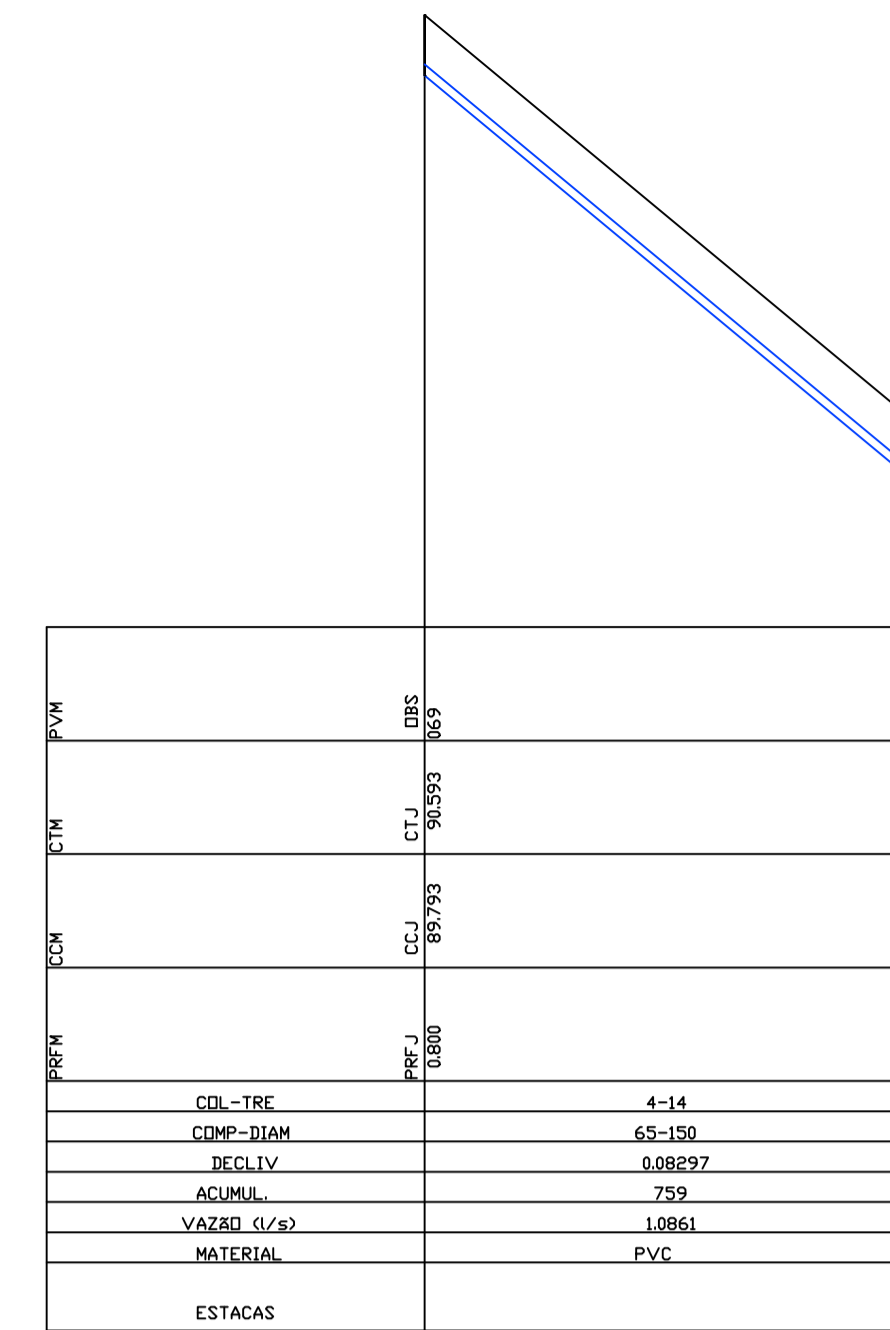
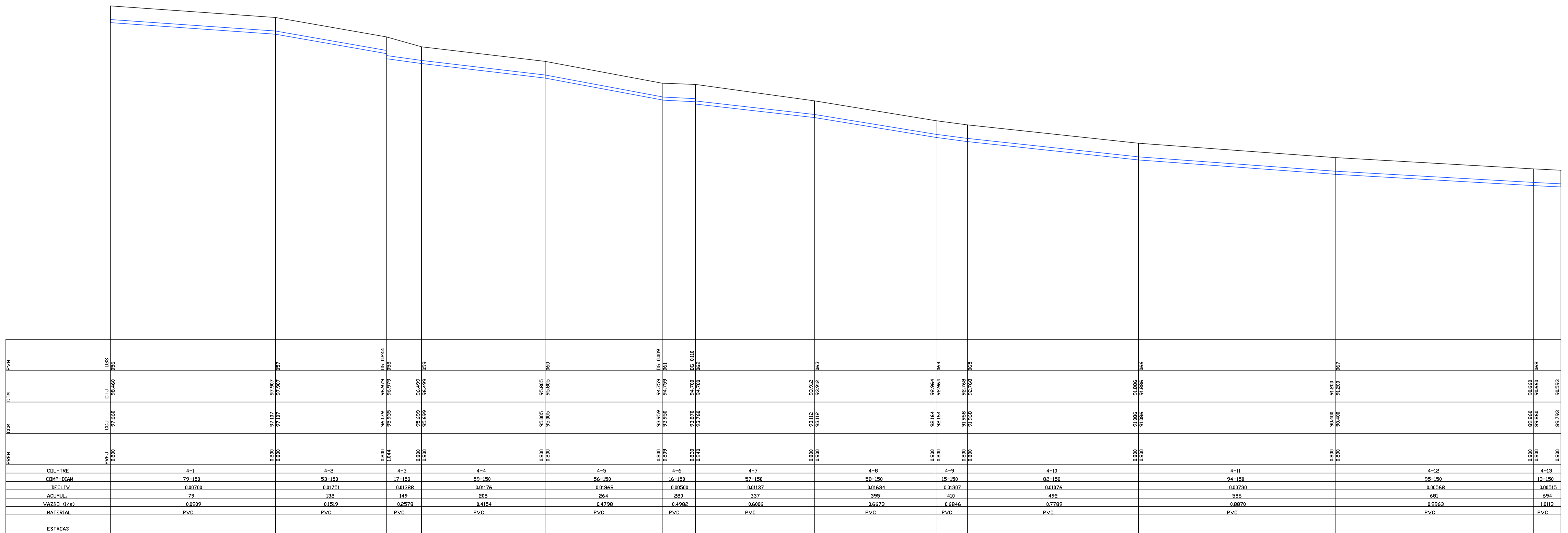


1 PERFIL DO COLETOR 3
ESCALA 1:1



3 PERFIL DO COLETOR 4
ESCALA 1:1



2 PERFIL DO COLETOR 4
ESCALA 1:1

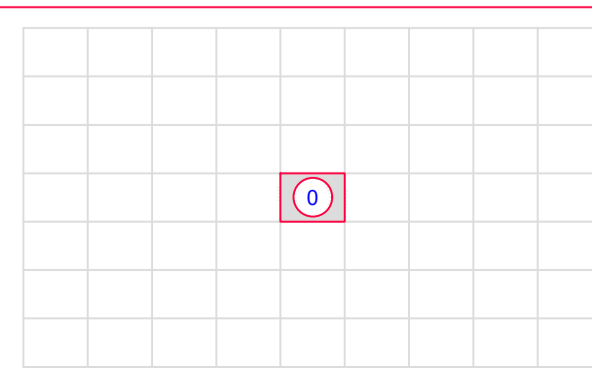
CONVENÇÕES

— PERFIL DO TERRENO/ RUA
— PERFIL DO COLETOR

NORTE



ARTICULAÇÕES



N°	REVISÃO	DATA
A	EMISSÃO INICIAL	MAR/2010

LOGOMARCA DA CONSULTORA

ACQUEDUTO
Saneamento e Tratamento de Água Ltda.

Prefeitura Municipal de
URUPEMA
S.E.S. DE URUPEMA
LOCALIDADE - MUNICÍPIO

REDE COLETORA
REDE COLETORA: SUB - BACIA 2
PERFIL DA REDE COLETORA: COLETORES 3 E 4
TRECHOS: 3-18 AO 4-14

PROJETO: ENL. APV
ESCALA: TOPOGRAFIA
INDICADA: LOG

VISTOS

DESENHO: MARÇO/2010
DATA: MAR/2004

FOLHA N°
SES-RED-PER-0030-A