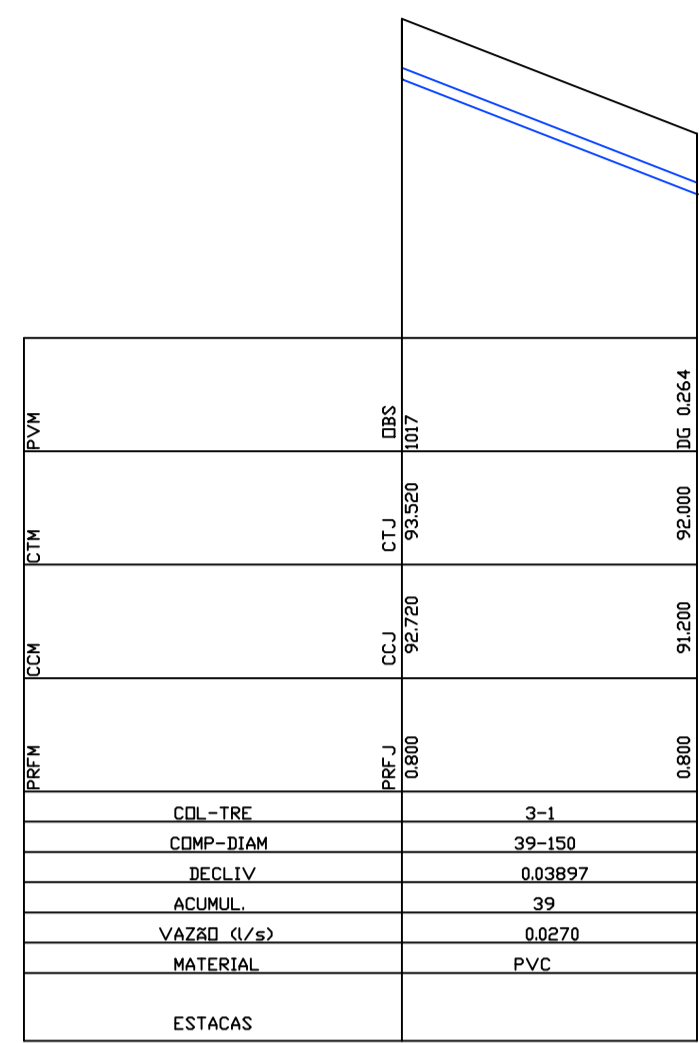
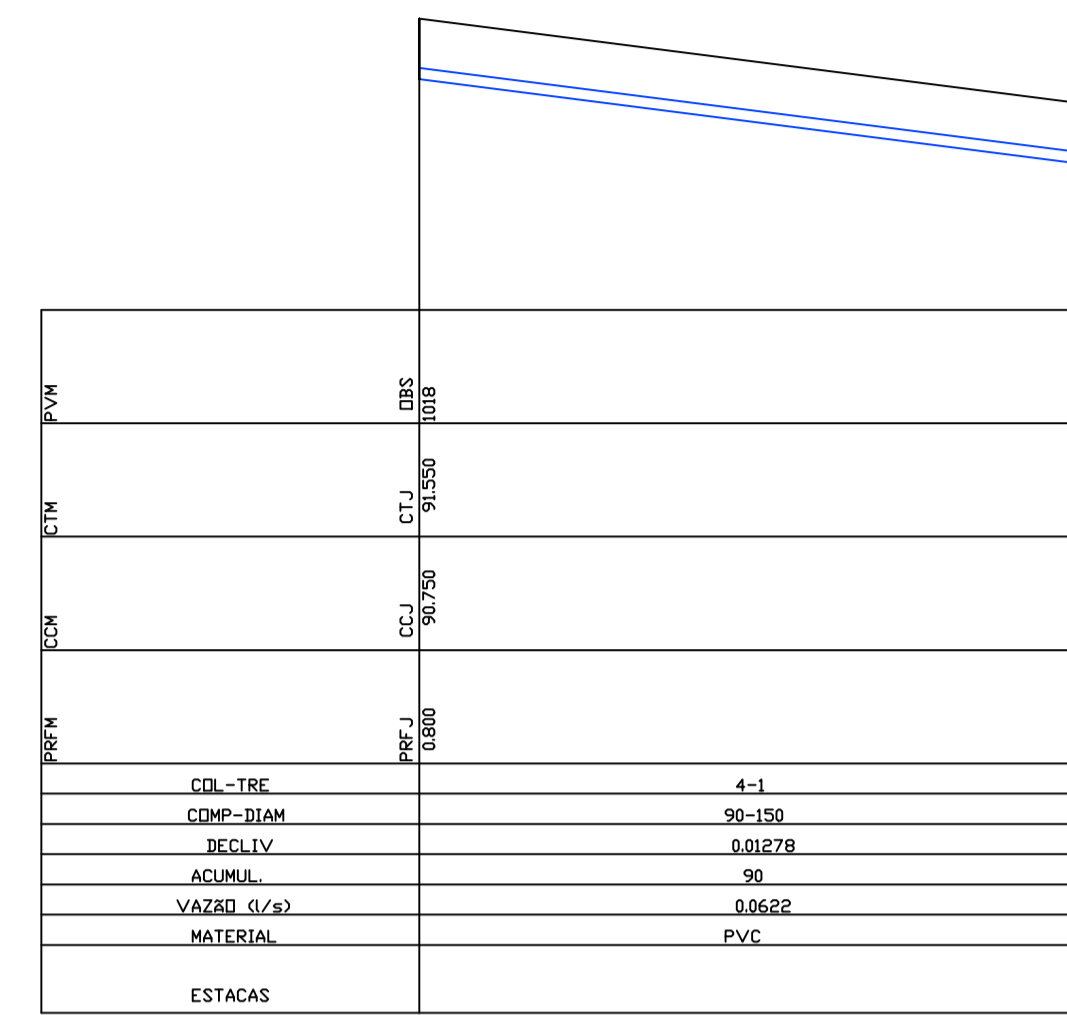


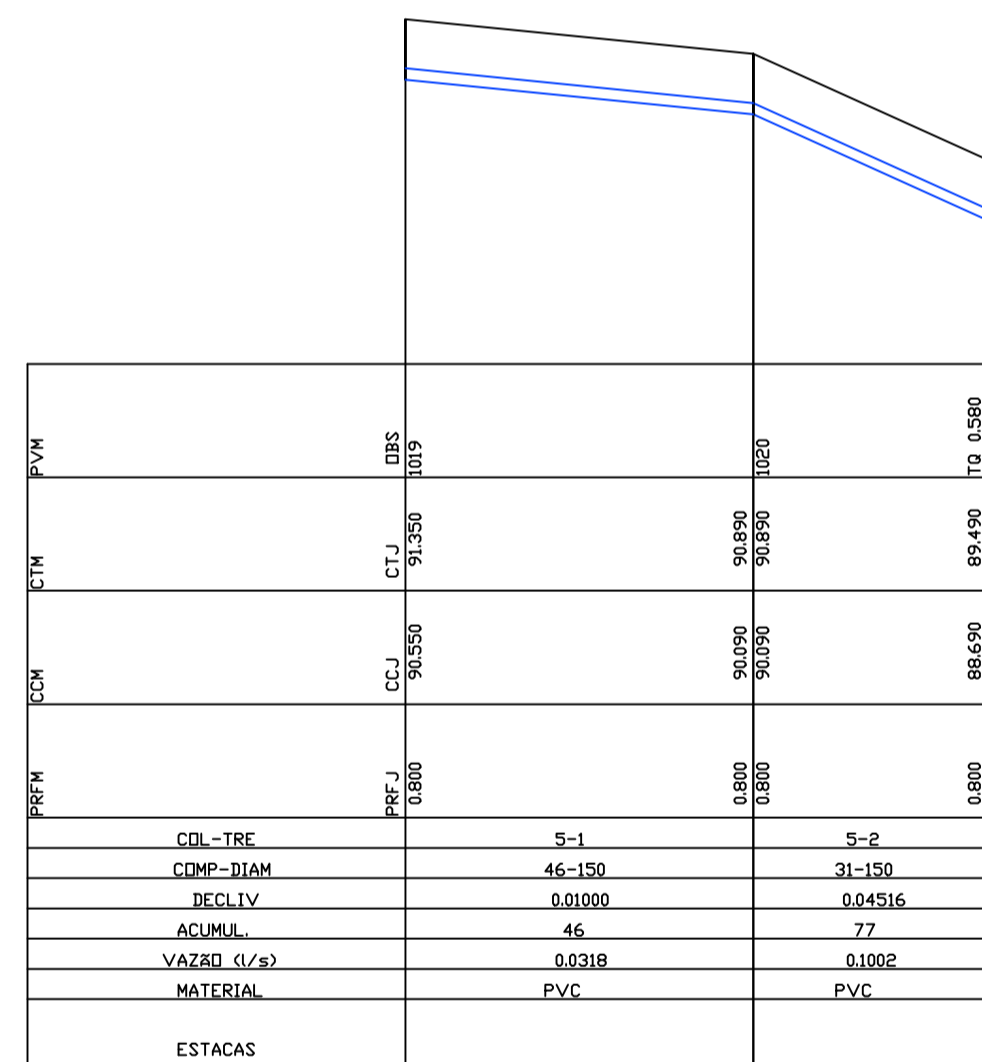
1 PERFIL DO COLETOR 2
ESCALA 1:1



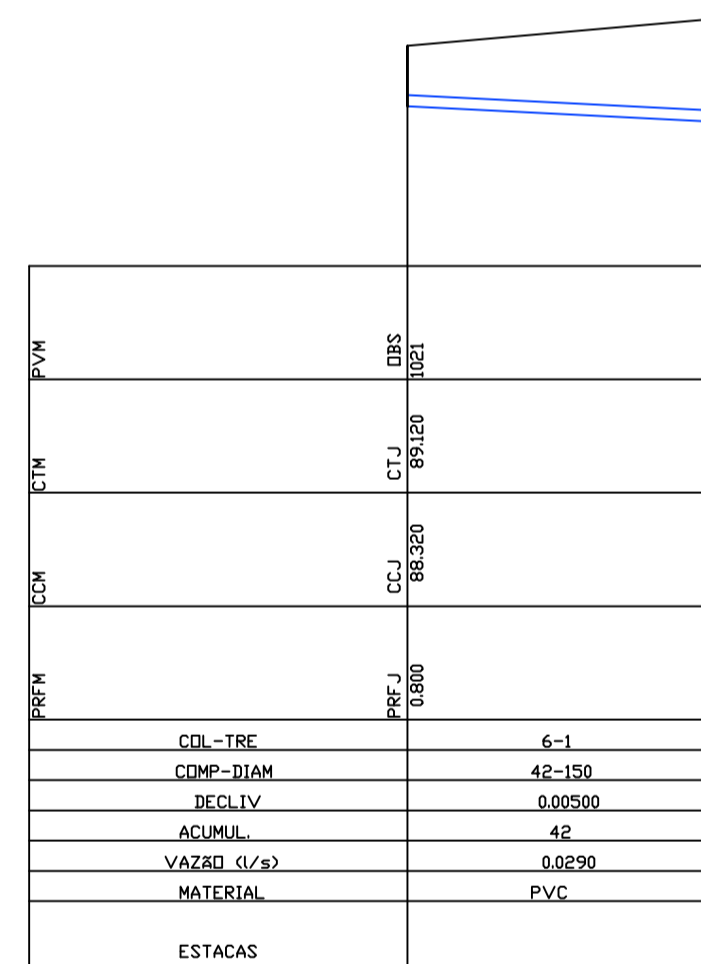
2 PERFIL DO COLETOR 3
ESCALA 1:1



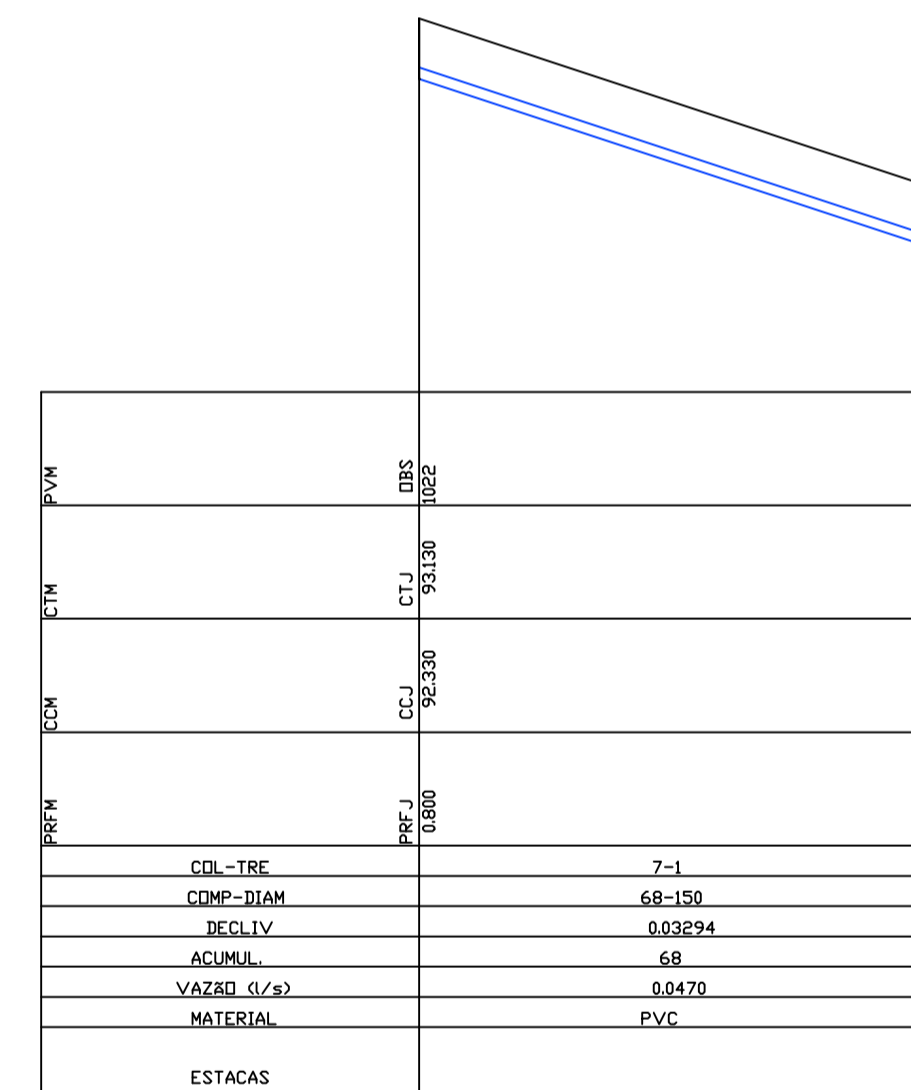
3 PERFIL DO COLETOR 4
ESCALA 1:1



4 PERFIL DO COLETOR 5
ESCALA 1:1



5 PERFIL DO COLETOR 6
ESCALA 1:1



6 PERFIL DO COLETOR 7
ESCALA 1:1

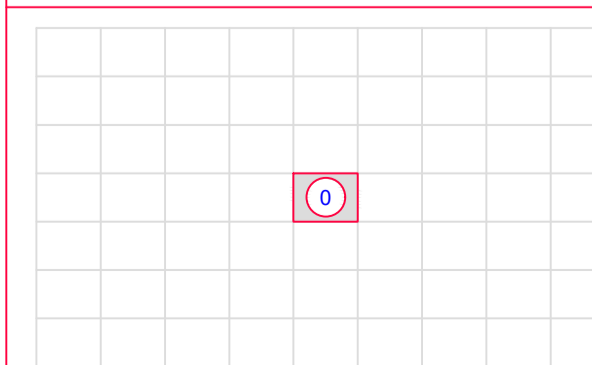
CONVENÇÕES

===== PERFIL DO TERRENO/ RUA
==== PERFIL DO COLETOR

NORTE



ARTICULAÇÕES



Nº

REVISÃO

DATA

LOCALIDADE DA CONSULTORA



Nº DA CONSULTORA



SISTEMA LOCALIDADE - MUNICÍPIO

Prefeitura Municipal de
URUPEMA

ÁREA URBANA - URUPEMA

REDE COLETORA
REDE COLETORA: SUB-BACIA 1
PERFIL DA REDE COLETORA - COLETORES: 2 AO 7
TRECHOS: 2-1 AO 7-1

PROJETO
ENL. APV
ESCALA
1/1000

WSTOS

DESENHO
APV
TOPOGRAFIA
LGO

DATA
MARÇO/2010
DATA TOP.
MAR/2004

FOLHA Nº

SES-RED-PER-0020-A